








PLANIMETRIA GENERALE RETE TELECOMUNICAZIONI



LEGENDA:

	CAVIDOTTO RETE DORSALE TELECOM + CAVIDOTTO DI RISERVA	(2+1 Ø 125)	ESISTENTE
	POZZETTO LINEA DORSALE RETE TELECOMUNICAZIONI	125 X 80 CON CHIUSINO IN GHISA	ESISTENTE
	CAVIDOTTO RETE DORSALE TELECOM + CAVIDOTTO DI RISERVA	(2+1 Ø 125)	IN PROGETTO
	CAVIDOTTO DISTRIBUZIONE UTENZE CONDIVISE	(1 Ø 63)	IN PROGETTO
	POZZETTO LINEA DORSALE RETE TELECOMUNICAZIONI	125 X 80 CON CHIUSINO IN GHISA	IN PROGETTO
	POZZETTO DI INROCIO / DERIVAZIONE / CONSEGNA UTENZE TELECOM	40 X 40 CON CHIUSINO IN CLS	IN PROGETTO
	COLONNINA DISTRIBUZIONE UTENZE TELECOM		IN PROGETTO

SITUAZIONE IN VARIANTE

PROGETTO DI
VARIANTE NON SOSTANZIALE DEL COMPARTO "B" DEL PIANO DI
LOTTIZZAZIONE CONVENZIONATO DENOMINATO "BORGO VERDE",
LOCALITÀ SA RODIA

Il proprietario

Vacca Pietro Giuseppe Oristano, 01/07/1968 VCCPRG688J01G1131
(Voluntà di Titolo abilitativo - c.a. VCCPRG688J01G1131-05052025-1153889649)

Progettista:

Arch. Aron Murgia
Via del Ponte 53/a, 09170, Oristano

oggetto dell'elaborazione:
SCHEMA IMPIANTO DISTRIBUZIONE RETE TELECOMUNICAZIONI

elaborato n.
14.2