



Piano Attuativo di riordino 'ORISTANO OVEST'

Strumento attuativo del Programma integrato di riordino urbano denominato
"Oristano - ovest. Nuove connessioni per il margine occidentale di Oristano"
(L.R. n. 8 del 25 aprile 2015, art. 40 misura a)



Fascicolo dello stato di fatto e dell'analisi

Sindaco | Massimiliano **Sanna**
Responsabile Settore | ing. Giuseppe **Pinna**

Progettisti del Piano

RTP Abeille
arch. Enrica **Campus**
arch. Claudia **Meli**
arch. Claudia **Pintor**
ing. Marco **Muroni**
dott. geol. Andrea **Serrei**


Collaboratori
arch. Andrea **Manca**
società ingegneria **MLAB**

arch. pian. Marco **Loi** - *giovane professionista*

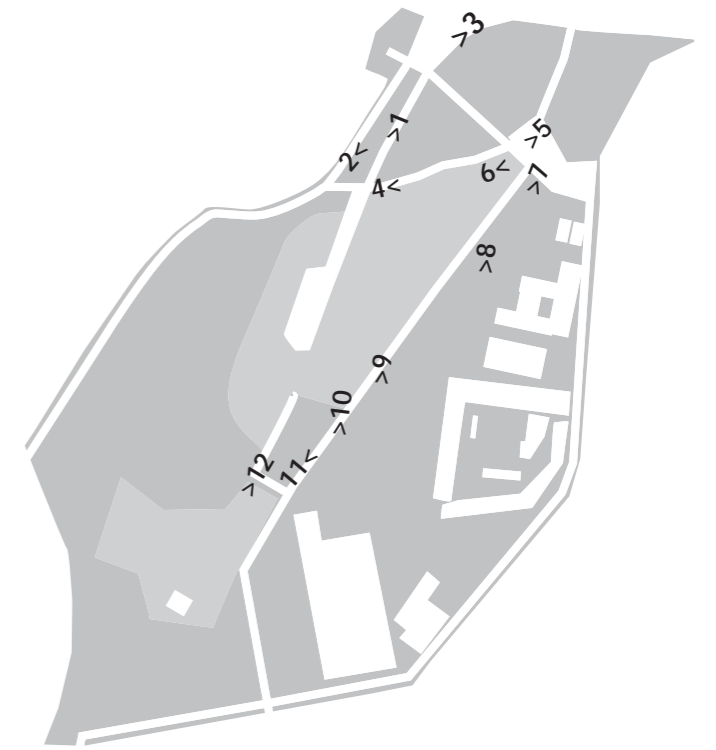
| | | |
|------------------------------|---|---|
| Data dicembre 2021 | Adozione Del. C.C. n. 13 del 24/02/2022 | Approvazione Del. C.C. n. 5 del 24/02/2023 <i>Modifica in recepimento della Del. C.C. n.5 del 24/02/2023 e dei suoi allegati</i> |
|------------------------------|---|---|

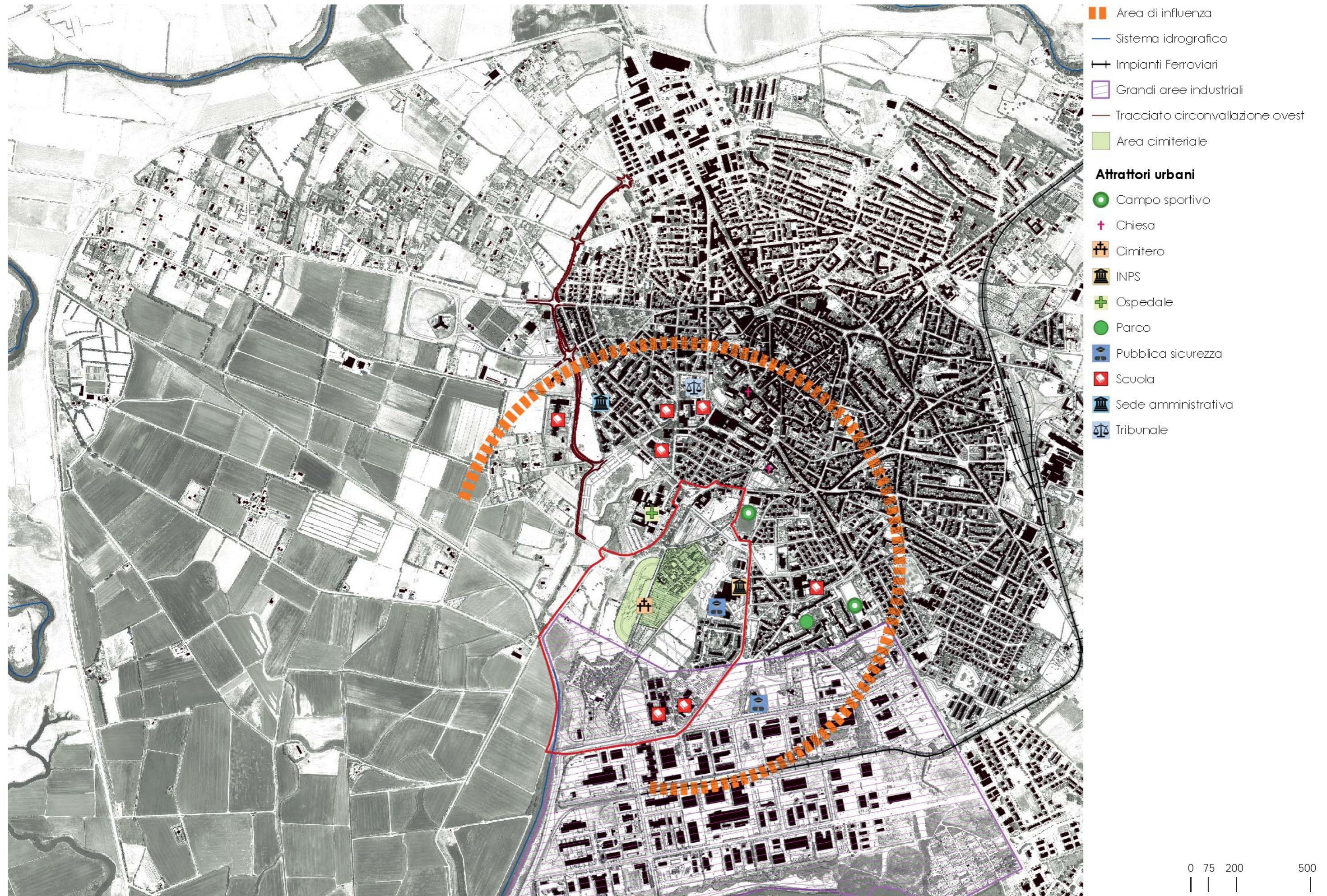
Indice

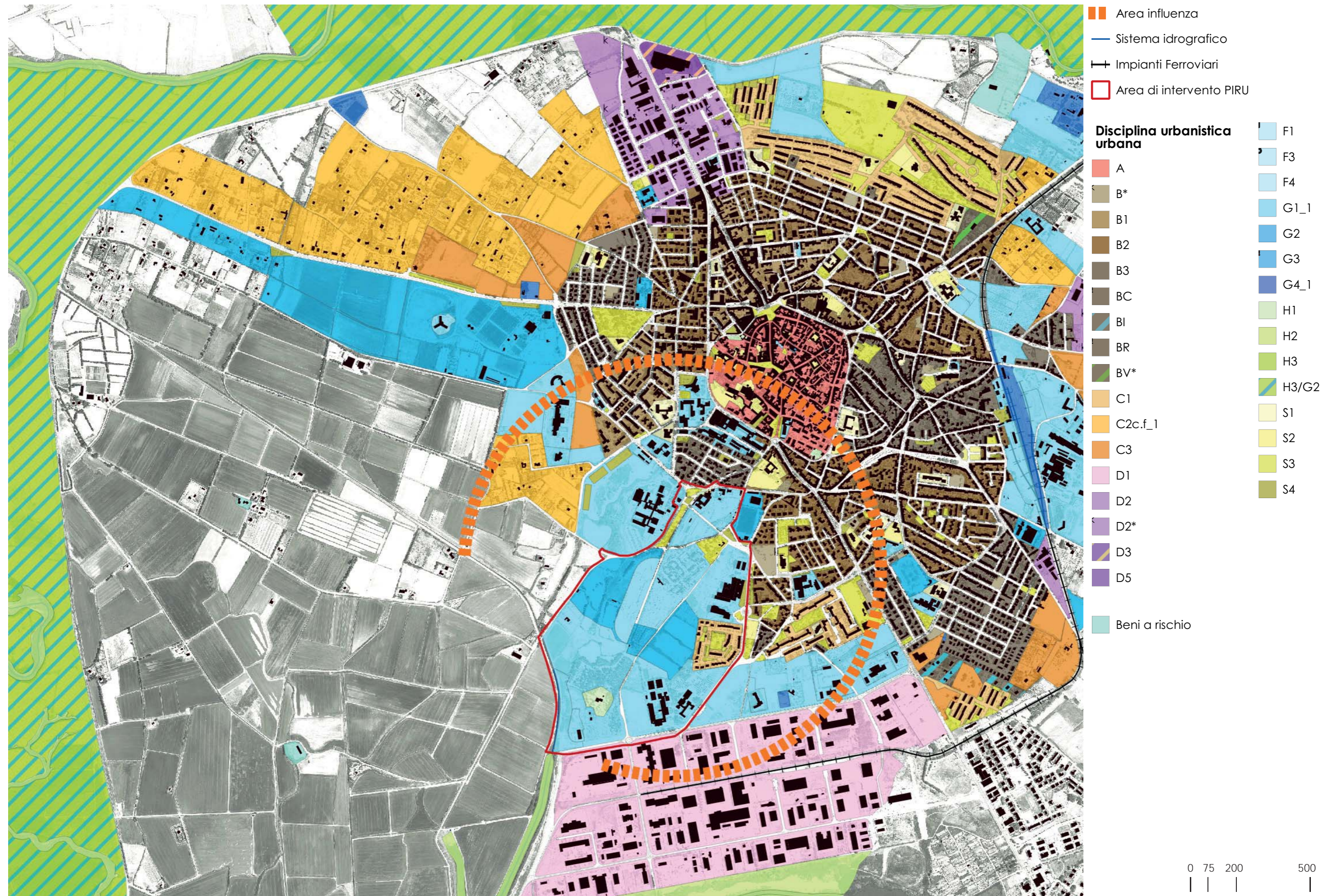
| | |
|--|----|
| INVIDUAZIONE TERRITORIALE DELL' AREA | 4 |
| INVIDUAZIONE URBANA DELL' AREA | 5 |
| RILIEVO FOTOGRAFICO | 6 |
| INQUADRAMENTO URBANO | 7 |
| PIANO URBANISTICO COMUNALE | 8 |
| TUTELE PAESAGGISTICHE E CULTURALI..... | 9 |
| FASCIA DI RISPETTO CIMITERIALE..... | 10 |
| CATASTALE | 11 |

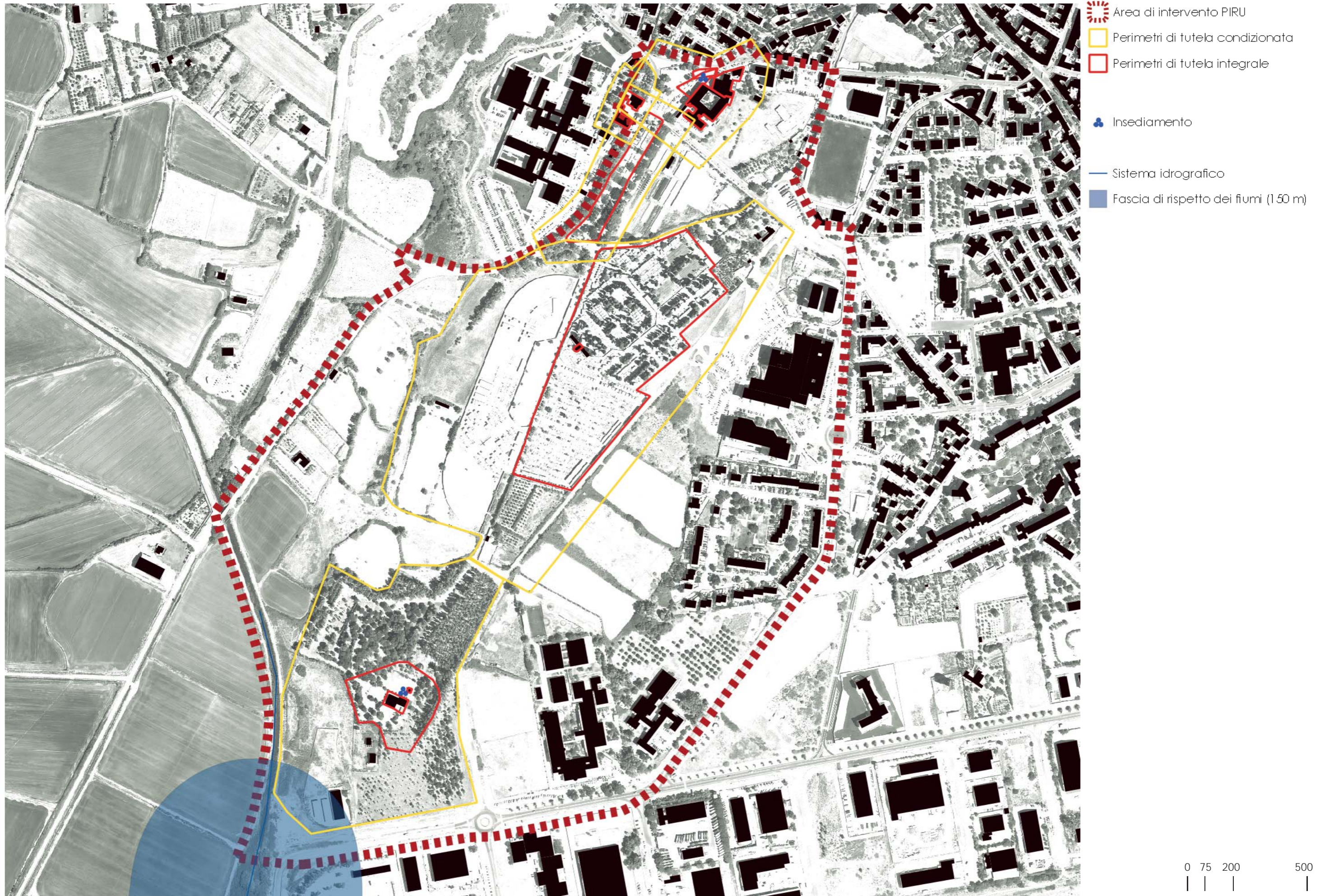










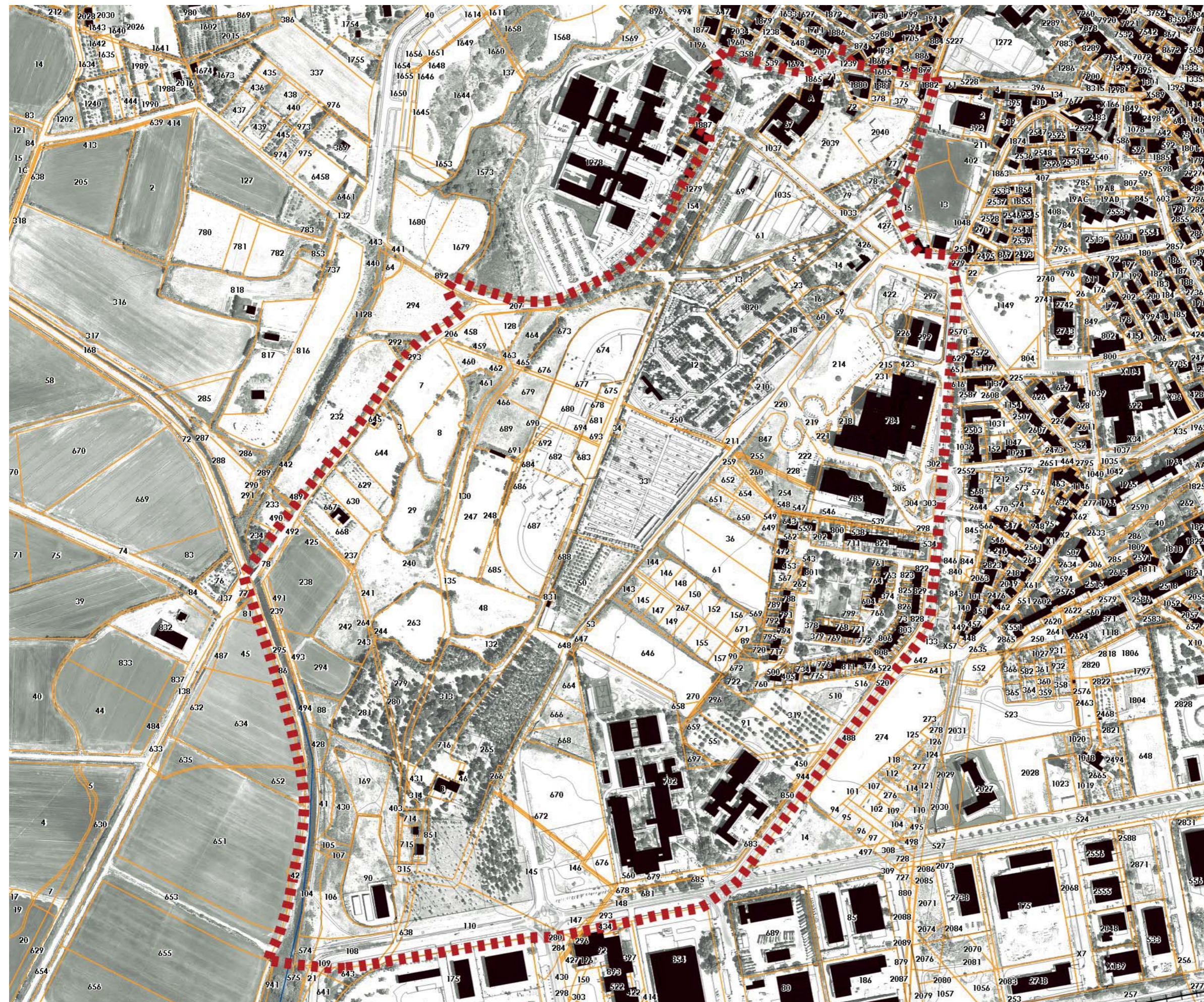





 Area di intervento PIRU

 Rispetto Cimiteriale

0 75 200 500
| | | |



 Area di intervento PIRU

 Particelle catastali

