TAVOLA SOSTITUTIVA DELLA CORRISPONDENTE TAVOLA 3 PRESENTATA IN DATA 13/08/2014 PROT. 33166

INTEGRAZIONE
PROT. 11359 del 20.03.2015

COMUNE DI ORISTANO

STUDIO DI ARCHITETTURA
Dott. Arch. Mario Melì - via Cagliari n° 227 - Oristano

PROGETTO:
PIANO ATTUATIVO DEL PUC IN ZONA G1_1 DENOMINATO "IS ARGIOLAS"

TAVOLA 3 | SCALA: 1:1000

OGGETTO:
Planimetria delle reti interne al lotto

COMMITTENTE
FONDIARIA ESTATE s.r.l.
L'AMMINISTRATORE UNICO

IL PROGETTISTA
Dott. Arch. Mario Melì

Marzo 2015

TUTTI I DIRITTI SONO RISERVATI - Questo documento è di proprietà esclusiva dello STUDIO TECNICO dell'Arch. MARIO MELI sul quale si riserva ogni diritto. Pertanto questo documento non può essere copiato, riprodotto, comunicato o divulgato ad altri o usato in qualsiasi maniera, nemmeno per fini sperimentali, senza autorizzazione scritta dell'Arch. MARIO MELI e su richiesta dovrà essere prontamente reso allo STUDIO TECNICO Arch. MARIO MELI Via CAGLIARI n° 227 - 09170 - Oristano Italia

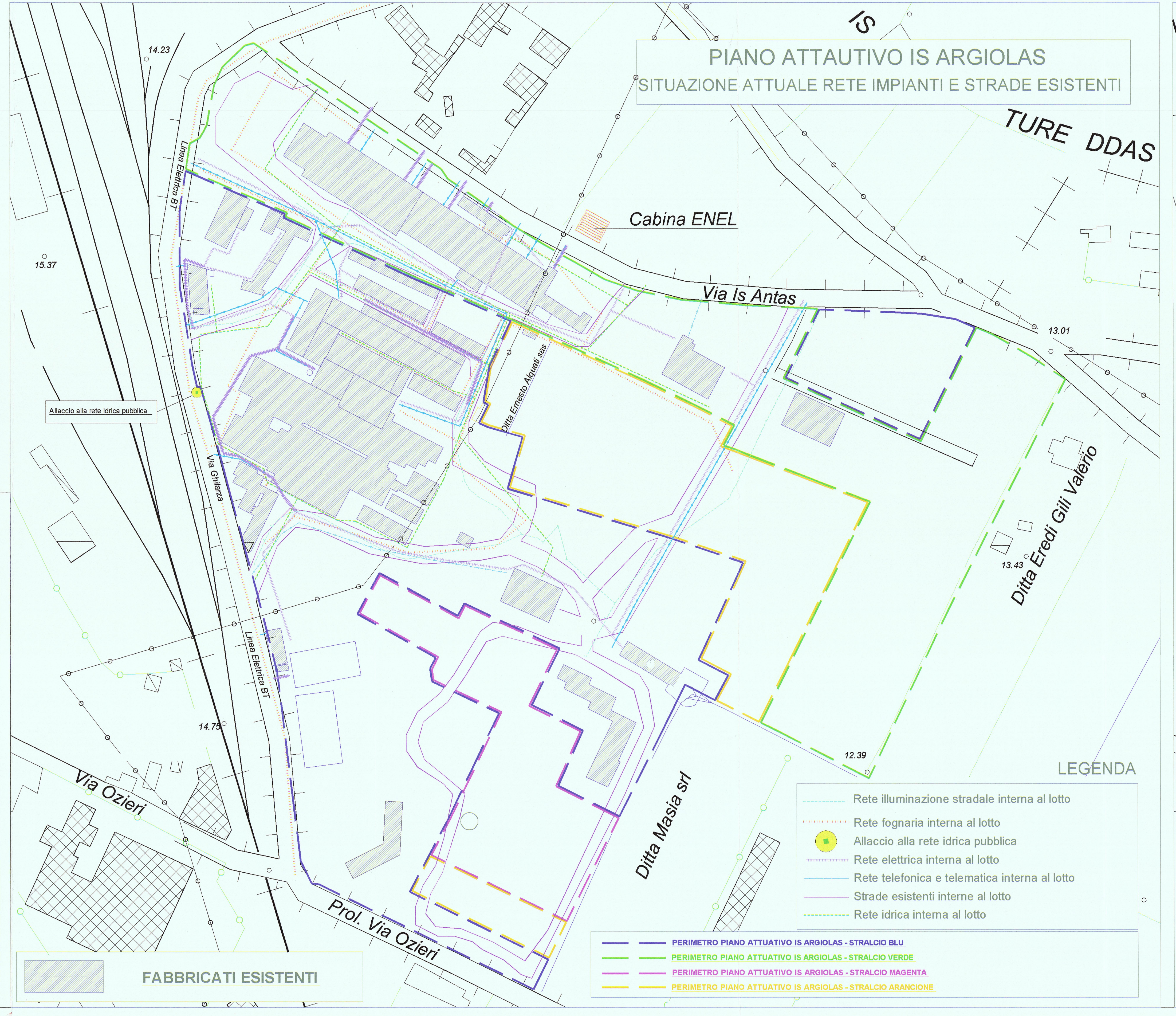
PIANO ATTUATIVO IS ARGIOLAS
SITUAZIONE ATTUALE RETE IMPIANTI E STRADE ESISTENTI
IS
TURE DDAS
Cabina ENEL
Via Is Antas
Via Ghilarza
Linea Elettrica BT
Ditta Ernesto Alquati sas
Allaccio alla rete idrica pubblica
Ditta Eredi Gili Valerio
Ditta Masia srl
Via Ozieri
Prol. Via Ozieri
14.23
15.37
14.75
13.01
13.43
12.39
LEGENDA
Rete illuminazione stradale interna al lotto
Rete fognaria interna al lotto
Allaccio alla rete idrica pubblica
Rete elettrica interna al lotto
Rete telefonica e telematica interna al lotto
Strade esistenti interne al lotto
Rete idrica interna al lotto
PERIMETRO PIANO ATTUATIVO IS ARGIOLAS - STRALCIO BLU
PERIMETRO PIANO ATTUATIVO IS ARGIOLAS - STRALCIO VERDE
PERIMETRO PIANO ATTUATIVO IS ARGIOLAS - STRALCIO MAGENTA
PERIMETRO PIANO ATTUATIVO IS ARGIOLAS - STRALCIO ARANCIONE
FABBRICATI ESISTENTI

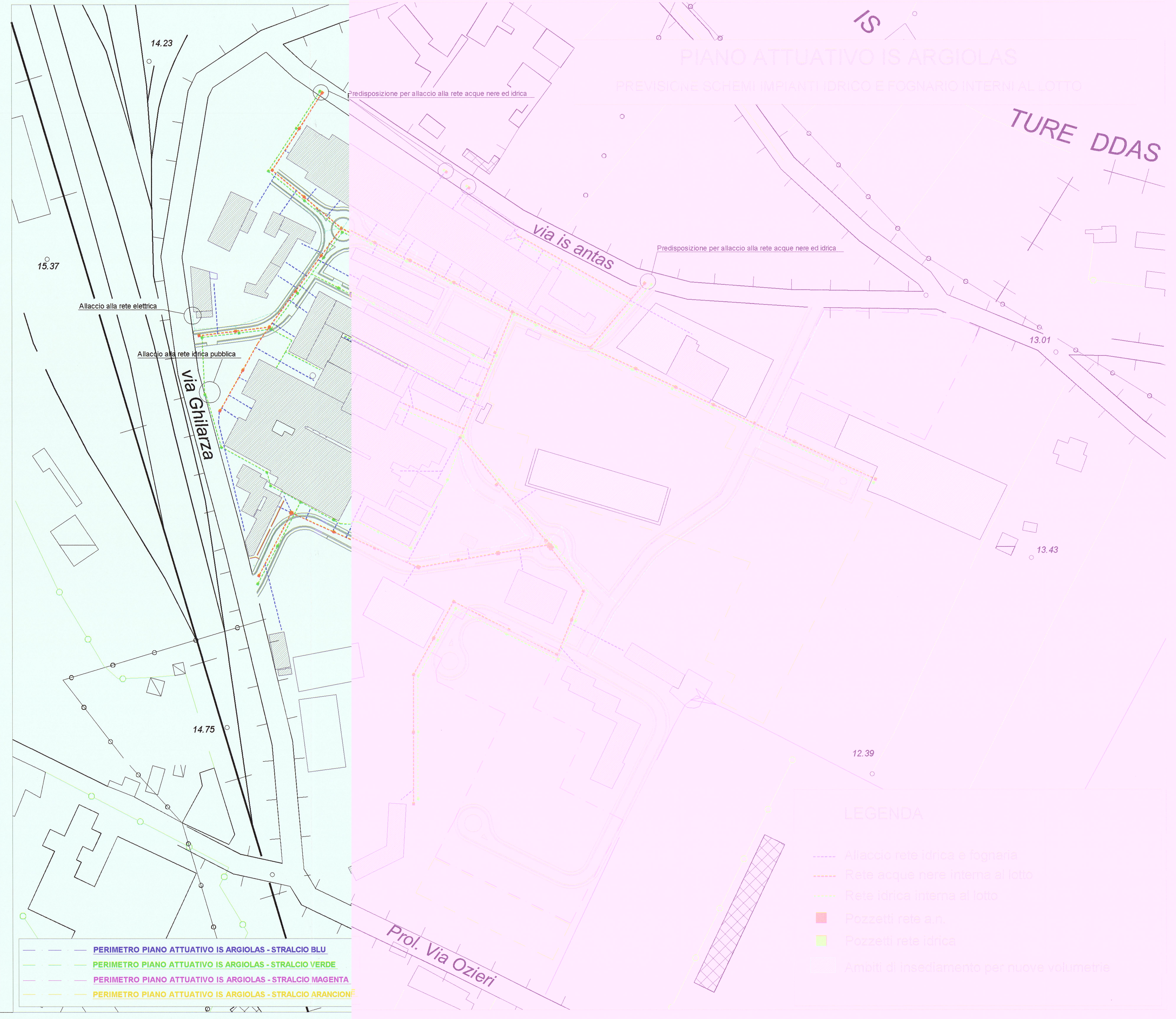
PIANO ATTUATIVO IS ARGIOLAS
PREVISIONE SCHEMI IMPIANTI IDRICO E FOGNARIO INTERNI AL LOTTO
IS
TURE DDAS
via Is antas
via Ghilarza
Allaccio alla rete elettrica
Allaccio alla rete idrica pubblica
Predisposizione per allaccio alla rete acque nere ed idrica
Prol. Via Ozieri
14.23
15.37
14.75
13.01
13.43
12.39
LEGENDA
PERIMETRO PIANO ATTUATIVO IS ARGIOLAS - STRALCIO BLU
PERIMETRO PIANO ATTUATIVO IS ARGIOLAS - STRALCIO VERDE
PERIMETRO PIANO ATTUATIVO IS ARGIOLAS - STRALCIO MAGENTA
PERIMETRO PIANO ATTUATIVO IS ARGIOLAS - STRALCIO ARANCIONE

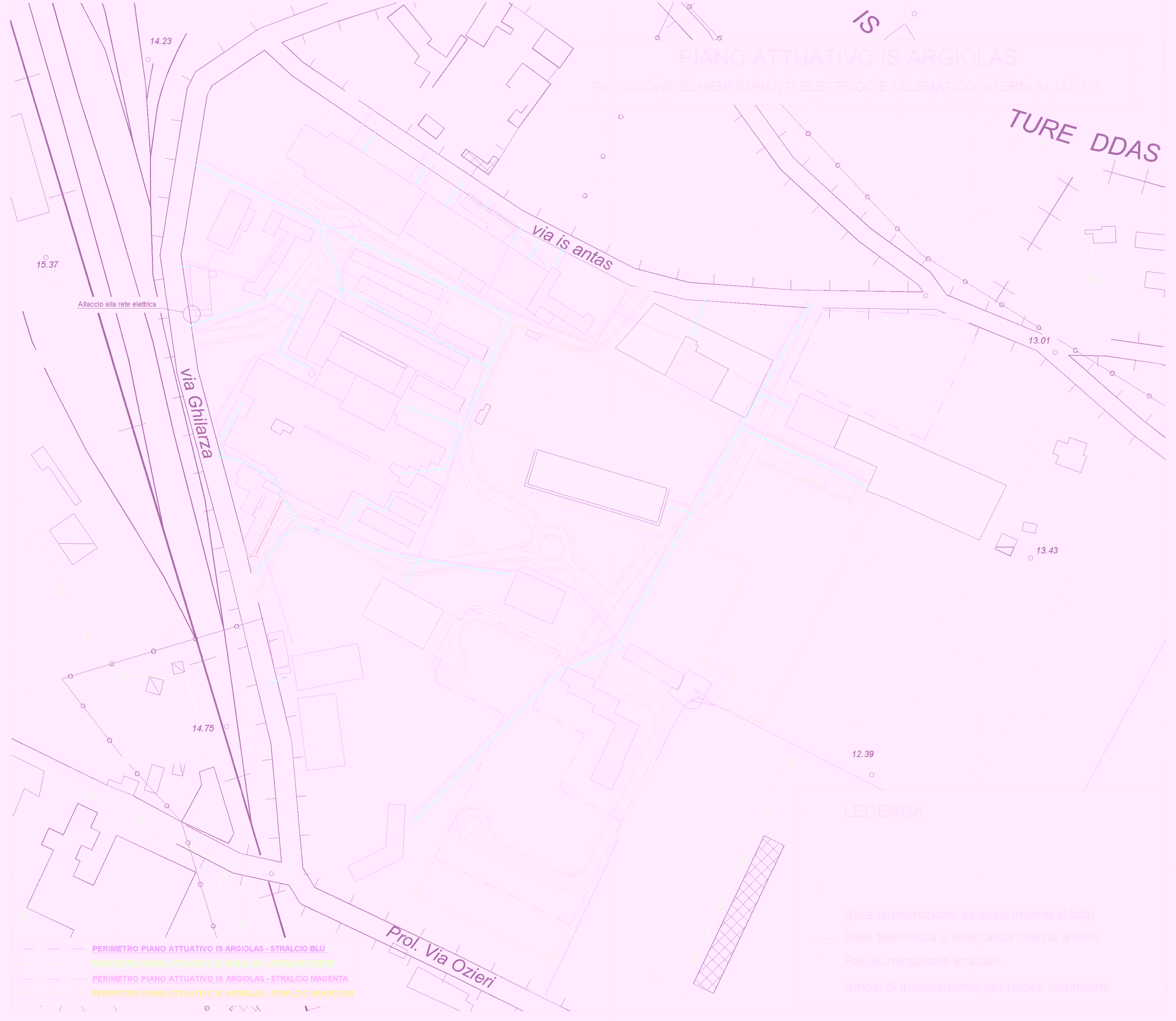
PIANO ATTUATIVO IS ARGIOLAS
PREVISIONE SCHEMI IMPIANTI ELETTRICO E TELEMATICO INTERNI AL LOTTO
IS
TURE DDAS
via Is antas
via Ghilarza
Allaccio alla rete elettrica
Prol. Via Ozieri
14.23
15.37
14.75
13.01
13.43
12.39
LEGENDA
Rete illuminazione stradale interna al lotto
Rete telefonica e telematica interna al lotto
Ambiti di insediamento per nuove volumetrie
PERIMETRO PIANO ATTUATIVO IS ARGIOLAS - STRALCIO BLU
PERIMETRO PIANO ATTUATIVO IS ARGIOLAS - STRALCIO VERDE
PERIMETRO PIANO ATTUATIVO IS ARGIOLAS - STRALCIO MAGENTA
PERIMETRO PIANO ATTUATIVO IS ARGIOLAS - STRALCIO ARANCIONE

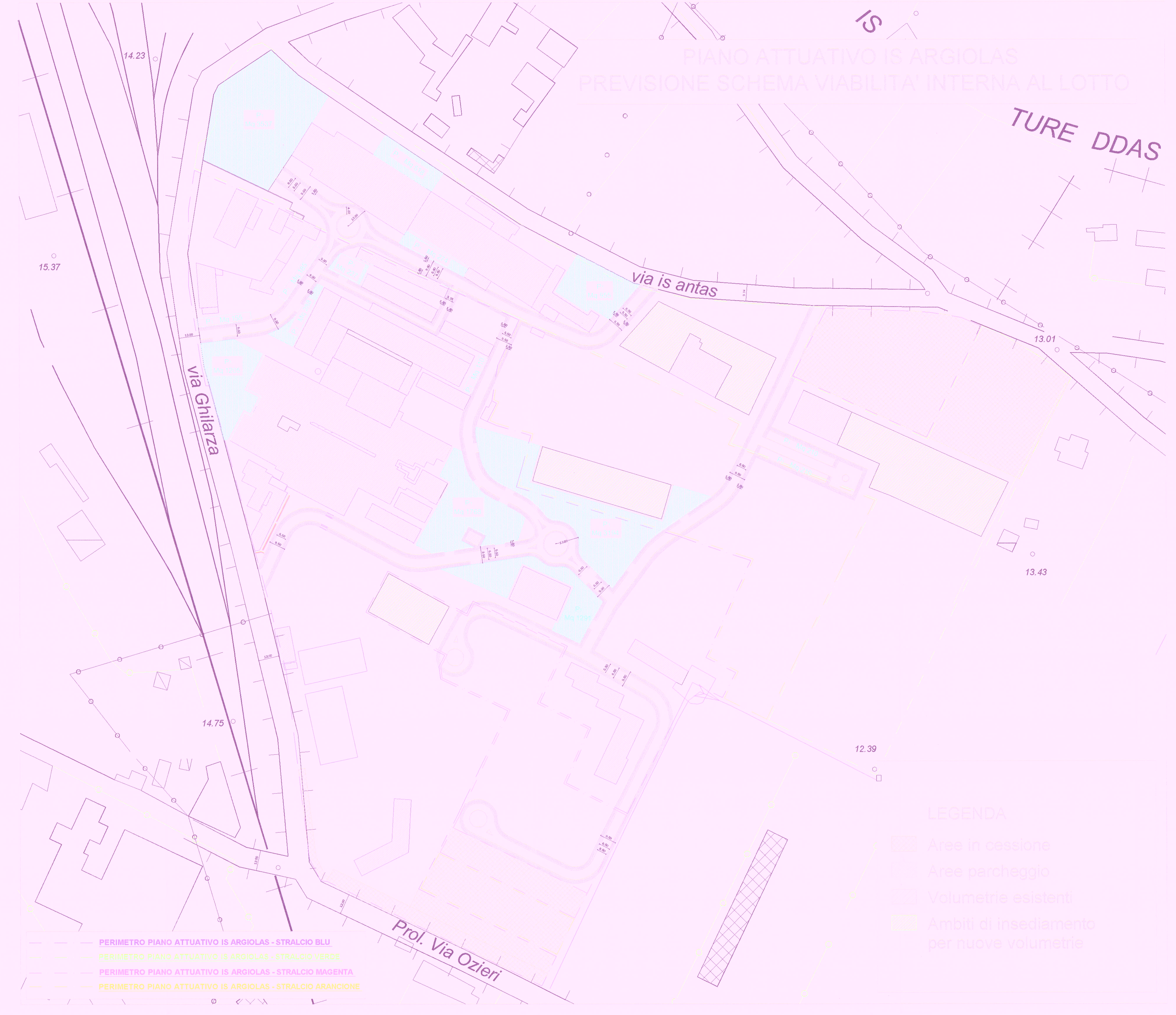
PIANO ATTUATIVO IS ARGIOLAS
PREVISIONE SCHEMA VIABILITA' INTERNA AL LOTTO
IS
TURE DDAS
via Is antas
via Ghilarza
Prol. Via Ozieri
14.23
15.37
14.75
13.01
13.43
12.39
LEGENDA
Aree in cessione
Aree parcheggio
Volumetrie esistenti
Ambiti di insediamento per nuove volumetrie
PERIMETRO PIANO ATTUATIVO IS ARGIOLAS - STRALCIO BLU
PERIMETRO PIANO ATTUATIVO IS ARGIOLAS - STRALCIO VERDE
PERIMETRO PIANO ATTUATIVO IS ARGIOLAS - STRALCIO MAGENTA
PERIMETRO PIANO ATTUATIVO IS ARGIOLAS - STRALCIO ARANCIONE